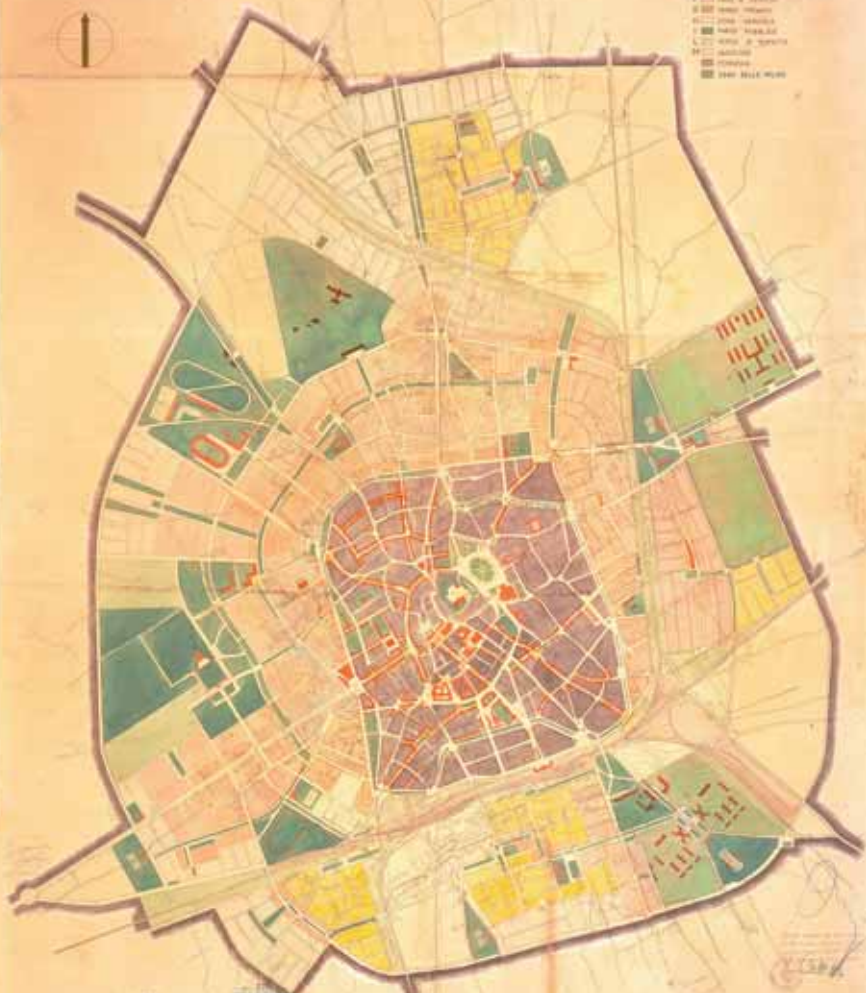


# PIANO REGOLATORE DELLA CITTÀ DI UDINE - RAPP. 1:5000

PLANIMETRIA GENERALE E ZONIZZAZIONE

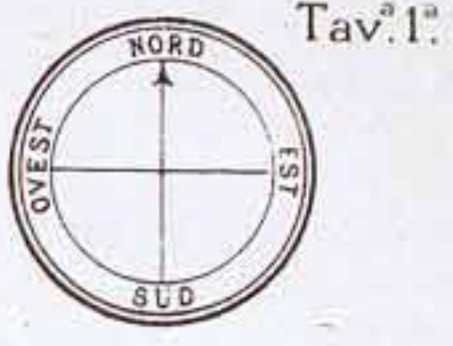
- |   |                 |   |      |                 |
|---|-----------------|---|------|-----------------|
| ■ | Spazio pubblico | ■ | 100  | Industria       |
| ■ | Area verde      | ■ | 150  | Residenze       |
| ■ | Area verde      | ■ | 200  | Scuole          |
| ■ | Area verde      | ■ | 250  | Religione       |
| ■ | Area verde      | ■ | 300  | Spazio pubblico |
| ■ | Area verde      | ■ | 350  | Industria       |
| ■ | Area verde      | ■ | 400  | Residenze       |
| ■ | Area verde      | ■ | 450  | Scuole          |
| ■ | Area verde      | ■ | 500  | Religione       |
| ■ | Area verde      | ■ | 550  | Spazio pubblico |
| ■ | Area verde      | ■ | 600  | Industria       |
| ■ | Area verde      | ■ | 650  | Residenze       |
| ■ | Area verde      | ■ | 700  | Scuole          |
| ■ | Area verde      | ■ | 750  | Religione       |
| ■ | Area verde      | ■ | 800  | Spazio pubblico |
| ■ | Area verde      | ■ | 850  | Industria       |
| ■ | Area verde      | ■ | 900  | Residenze       |
| ■ | Area verde      | ■ | 950  | Scuole          |
| ■ | Area verde      | ■ | 1000 | Religione       |
| ■ | Area verde      | ■ | 1050 | Spazio pubblico |
| ■ | Area verde      | ■ | 1100 | Industria       |
| ■ | Area verde      | ■ | 1150 | Residenze       |
| ■ | Area verde      | ■ | 1200 | Scuole          |
| ■ | Area verde      | ■ | 1250 | Religione       |
| ■ | Area verde      | ■ | 1300 | Spazio pubblico |
| ■ | Area verde      | ■ | 1350 | Industria       |
| ■ | Area verde      | ■ | 1400 | Residenze       |
| ■ | Area verde      | ■ | 1450 | Scuole          |
| ■ | Area verde      | ■ | 1500 | Religione       |
| ■ | Area verde      | ■ | 1550 | Spazio pubblico |
| ■ | Area verde      | ■ | 1600 | Industria       |
| ■ | Area verde      | ■ | 1650 | Residenze       |
| ■ | Area verde      | ■ | 1700 | Scuole          |
| ■ | Area verde      | ■ | 1750 | Religione       |
| ■ | Area verde      | ■ | 1800 | Spazio pubblico |
| ■ | Area verde      | ■ | 1850 | Industria       |
| ■ | Area verde      | ■ | 1900 | Residenze       |
| ■ | Area verde      | ■ | 1950 | Scuole          |
| ■ | Area verde      | ■ | 2000 | Religione       |
| ■ | Area verde      | ■ | 2050 | Spazio pubblico |
| ■ | Area verde      | ■ | 2100 | Industria       |
| ■ | Area verde      | ■ | 2150 | Residenze       |
| ■ | Area verde      | ■ | 2200 | Scuole          |
| ■ | Area verde      | ■ | 2250 | Religione       |
| ■ | Area verde      | ■ | 2300 | Spazio pubblico |
| ■ | Area verde      | ■ | 2350 | Industria       |
| ■ | Area verde      | ■ | 2400 | Residenze       |
| ■ | Area verde      | ■ | 2450 | Scuole          |
| ■ | Area verde      | ■ | 2500 | Religione       |
| ■ | Area verde      | ■ | 2550 | Spazio pubblico |
| ■ | Area verde      | ■ | 2600 | Industria       |
| ■ | Area verde      | ■ | 2650 | Residenze       |
| ■ | Area verde      | ■ | 2700 | Scuole          |
| ■ | Area verde      | ■ | 2750 | Religione       |
| ■ | Area verde      | ■ | 2800 | Spazio pubblico |
| ■ | Area verde      | ■ | 2850 | Industria       |
| ■ | Area verde      | ■ | 2900 | Residenze       |
| ■ | Area verde      | ■ | 2950 | Scuole          |
| ■ | Area verde      | ■ | 3000 | Religione       |
| ■ | Area verde      | ■ | 3050 | Spazio pubblico |
| ■ | Area verde      | ■ | 3100 | Industria       |
| ■ | Area verde      | ■ | 3150 | Residenze       |
| ■ | Area verde      | ■ | 3200 | Scuole          |
| ■ | Area verde      | ■ | 3250 | Religione       |
| ■ | Area verde      | ■ | 3300 | Spazio pubblico |
| ■ | Area verde      | ■ | 3350 | Industria       |
| ■ | Area verde      | ■ | 3400 | Residenze       |
| ■ | Area verde      | ■ | 3450 | Scuole          |
| ■ | Area verde      | ■ | 3500 | Religione       |
| ■ | Area verde      | ■ | 3550 | Spazio pubblico |
| ■ | Area verde      | ■ | 3600 | Industria       |
| ■ | Area verde      | ■ | 3650 | Residenze       |
| ■ | Area verde      | ■ | 3700 | Scuole          |
| ■ | Area verde      | ■ | 3750 | Religione       |
| ■ | Area verde      | ■ | 3800 | Spazio pubblico |
| ■ | Area verde      | ■ | 3850 | Industria       |
| ■ | Area verde      | ■ | 3900 | Residenze       |
| ■ | Area verde      | ■ | 3950 | Scuole          |
| ■ | Area verde      | ■ | 4000 | Religione       |
| ■ | Area verde      | ■ | 4050 | Spazio pubblico |
| ■ | Area verde      | ■ | 4100 | Industria       |
| ■ | Area verde      | ■ | 4150 | Residenze       |
| ■ | Area verde      | ■ | 4200 | Scuole          |
| ■ | Area verde      | ■ | 4250 | Religione       |
| ■ | Area verde      | ■ | 4300 | Spazio pubblico |
| ■ | Area verde      | ■ | 4350 | Industria       |
| ■ | Area verde      | ■ | 4400 | Residenze       |
| ■ | Area verde      | ■ | 4450 | Scuole          |
| ■ | Area verde      | ■ | 4500 | Religione       |
| ■ | Area verde      | ■ | 4550 | Spazio pubblico |
| ■ | Area verde      | ■ | 4600 | Industria       |
| ■ | Area verde      | ■ | 4650 | Residenze       |
| ■ | Area verde      | ■ | 4700 | Scuole          |
| ■ | Area verde      | ■ | 4750 | Religione       |
| ■ | Area verde      | ■ | 4800 | Spazio pubblico |
| ■ | Area verde      | ■ | 4850 | Industria       |
| ■ | Area verde      | ■ | 4900 | Residenze       |
| ■ | Area verde      | ■ | 4950 | Scuole          |
| ■ | Area verde      | ■ | 5000 | Religione       |




 Comune di Udine  
 Ufficio Urbanistica  
 Via ...  
 Udine (UD)



# PIANO REGOLATORE EDILIZIO E DI AMPLIAMENTO DELLA CITTÀ DI MILANO



## INDICAZIONI

- Monumenti Chiese, Ospedali - proprietà Demaniali e Comunali
- Aree per scuole
- " per Caserme per il Bersaglio fuori mura ed altri edifici militari
- " della S<sup>a</sup> Fondazioni milanese.
- Tronchi di ferrovia in servizio privato
- Nuova mura

Scala Metrica  
0 100 200 300 400 500 600 700 800 900 1000 M.

Dicembre-1885

Lit. D. Bellazzi & C. - Milano

*17 Dicembre 1885*  
*St. Andrea di Milano*  
*Magari*

REPUBLICA DE GUATEMALA

GUATEMALA, GUATEMALA, 1870

Mapa de Guatemala y sus alrededores

Elaborado por el Sr. J. M. G. G.

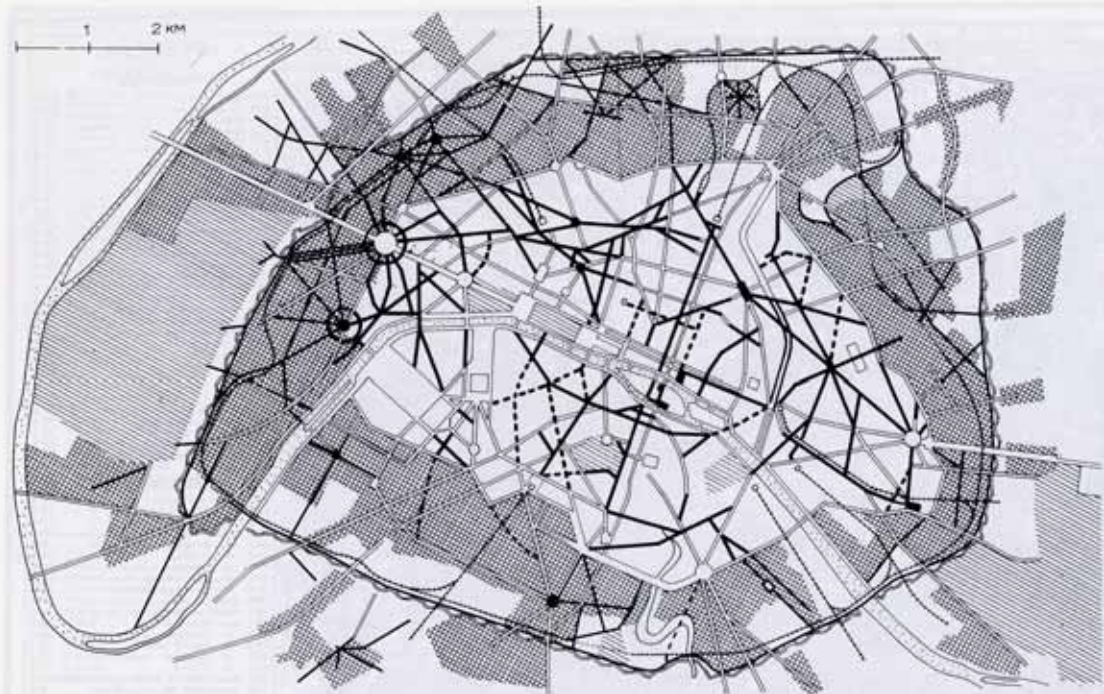
Impreso en Guatemala











72 - Schema dei *Percements* attuati da Haussmann; in bianco le strade esistenti, in nero quelle nuove aperte nel Secondo Impero; in tratteggio incrociato i nuovi quartieri; in tratteggio semplice le zone verdi.